

Altmühltal-Radweg



Der schönste Radweg durch das Altmühltal
mit Toureninfos, Karten und Servicetipps.



Naturpark
Altmühltal



Ja, natürlich!

Auf die entspannte Tour

Mit dem **Rad** die Auszeitregion in Bayerns Mitte entdecken

Wie von selbst rollen die Räder auf dem ebenen Weg dahin. Zwischen grünen Flussauen und zerklüfteten Felsen an den Talhängen lassen Radler im Naturpark Altmühltal den Alltag hinter sich.

Die ruhige Altmühl ist eine entspannte Begleiterin für die Tour: An ihrem Ufer verläuft der Altmühltal-Radweg fast steigungsfrei und

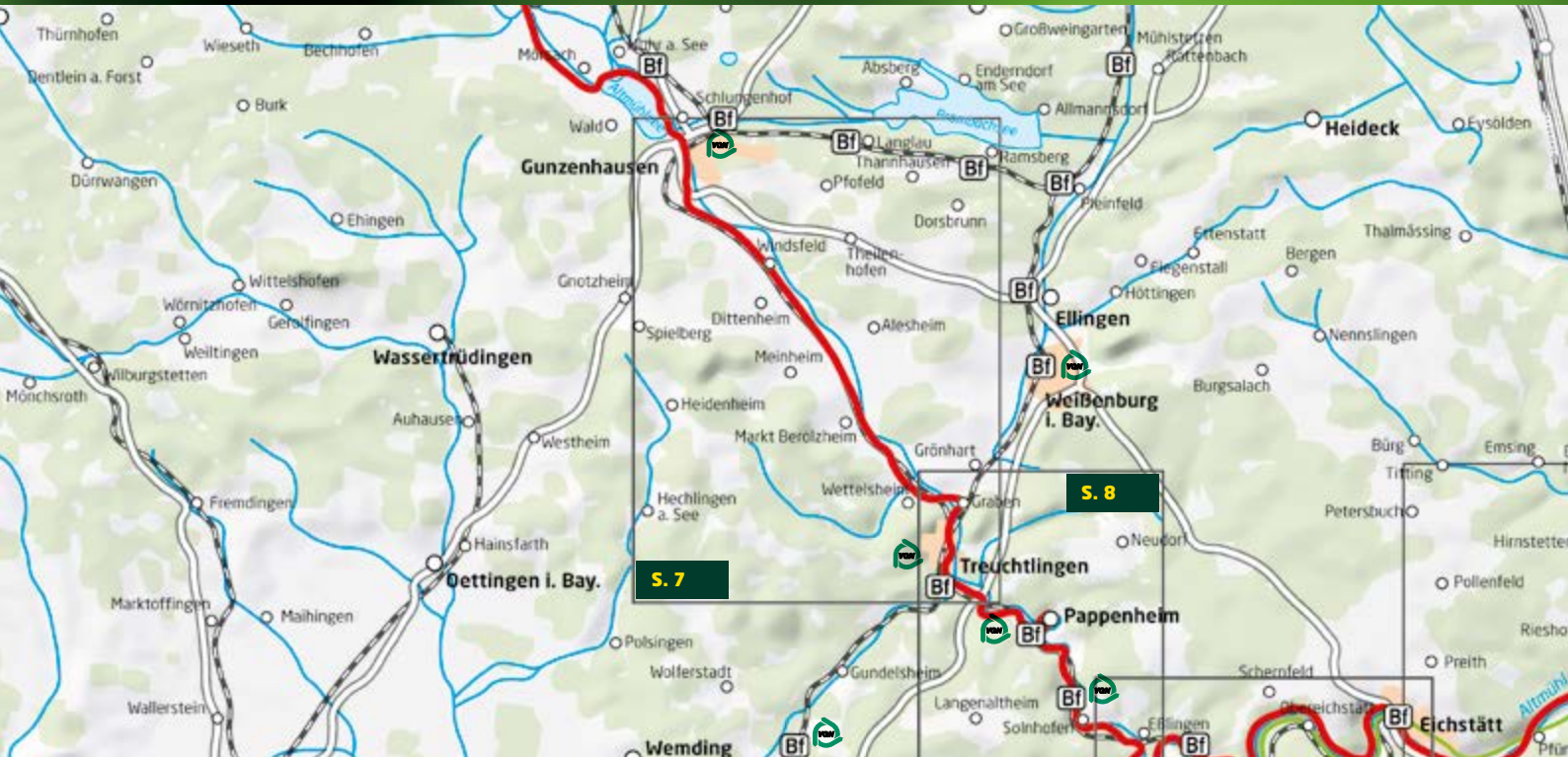
fernab des Straßenverkehrs. Immer wieder bieten sich Gelegenheiten zu Zwischenstopps: Historische Städte und gastfreundliche Orte, Burgen, Schlösser und spannende Museen liegen an der Strecke, aber auch jede Menge Freizeitmöglichkeiten – vom Badensee bis zur Sommerrodelbahn. Und bei der Einkehr nimmt man sich gern Zeit, um die Spezialitäten der Region zu genießen.



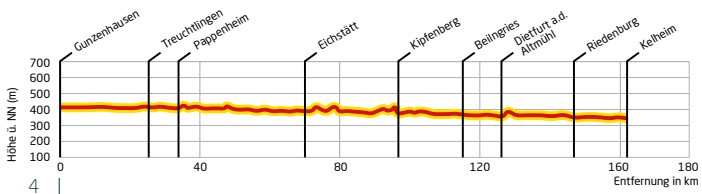


INHALT

Übersichtskarte	4
Tourbeschreibung	6
Pausentage	22
Radelfreundliche Gastgeber	24
Tourenangebote	30
Rundtouren	34
Service	35



Höhenprofil Altmühltal-Radweg





Am Altmühlsee | Gunzenhausen | Naturschutzgebiet „Buchleite“ bei Markt Berolzheim

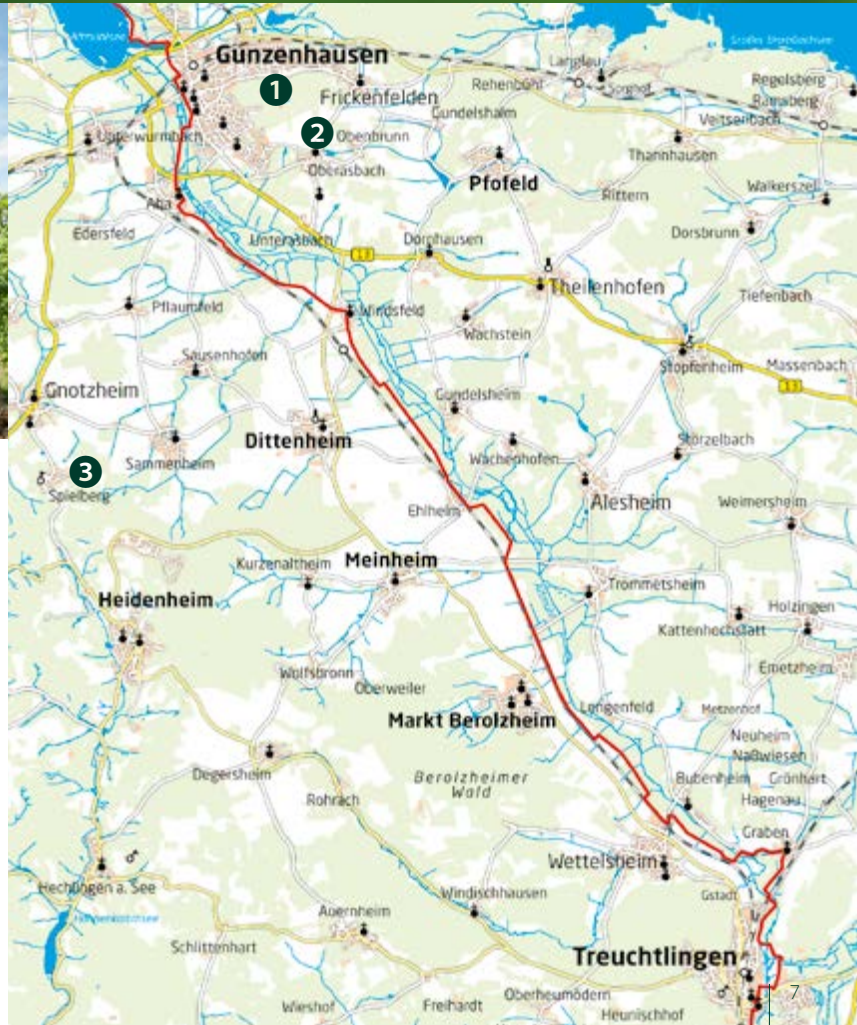
Radeln zwischen Natur und Kulturerlebnissen

Von Gunzenhausen bis Kelheim führt der Altmühltal-Radweg quer durch den Naturpark Altmühltal. Dass die rund 166 Kilometer lange Route zu den beliebtesten Radwegen Deutschlands gehört, hat viele Gründe: Faszinierende Landschaften, mächtige Felspartien, kulturelle Entdeckungen und kulinarische Genüsse liegen an der Strecke.

Der Startpunkt der Tour und das Tor zum Naturpark Altmühl ist die Stadt **1** Gunzenhausen. Wer möchte, startet seinen Radausflug mit einer Runde

auf dem ebenen Uferweg um den Altmühlsee. Sandstrand und Liegewiesen, das Naturschutzgebiet Vogelinsel und ein großer Abenteuerspielplatz liegen an der Strecke. Durch das historische Markgrafenstädtchen Gunzenhausen geht es anschließend zu den ersten Spuren eines UNESCO-Weltkulturerbes: Gunzenhausen liegt als einzige Stadt in Bayern mitten auf dem Verlauf des **2** Obergermanisch-Raetischen Limes.

Die Route folgt dem Lauf der Altmühl, die als langsamster Fluss Bayerns gemächlich durch ihr hier noch weites Tal strömt. In der Ferne ist **3** Burg Spielberg zu sehen, die auf einer Anhöhe des Hahnenkamms thront.



SPANNENDE ZWISCHENSTOPPS

Altmühltherme Treuchtlingen



In Treuchtlingen lädt die frisch sanierte Altmühltherme dazu ein, nach dem Radeltag im warmen Thermalwasser, in der vielfältigen Saunalandschaft und an der Wasserbar zu entspannen. Das gesunde Thermalwasser füllt hier

übrigens auch die Bescken des Familien- und Freizeitbads, das Badespaß für große und kleine Radler bietet.

www.altmuehltherme.de



Stadtschloss Treuchtlingen | Burg Pappenheim | Pause an der Altmühl in Zimmern

Vorbei am 628 Meter hohen Tafelberg „Gelbe Bürg“, auf dem schon in der Jungsteinzeit Menschen siedelten, geht es nach Markt Berolzheim. Dort lohnt sich ein Abstecher hinauf zum Naturschutzgebiet „Buchleite“: Auf einer traditionellen Streuobstwiese wachsen hier an hochstämmigen Bäumen zahlreiche alte Apfel- und Birnensorten. Bald darauf führt der Radweg ans andere Altmühlufer in den Treuchtlinger Ortsteil Graben. Dort erinnert der ① Karlsgraben an den Versuch Karls des Großen, mit einem Kanal zwischen Rezat und Altmühl eine schiffbare Verbindung zwischen Main und Donau zu schaffen. Anschließend lädt die Kurstadt Treuchtlingen dazu ein, im gesunden Heilwasser der ② Altmühltherme zu entspannen oder die Ausstellungen und das Naturpark-Infos-



zentrum im Stadtschloss zu besuchen. Hinter Treuchtlingen wird das Altmühltal enger; hier schlängelt sich der Fluss durch die Südliche Frankenalb. Wacholderheiden an den Talhängen, über die im Sommer die Herden des „Altmühltaler Lamm“ ziehen, verleihen der Landschaft ihr südliches Flair. In einer Flussschleife liegt das Städtchen Pappenheim, gekrönt von der gleichnamigen ③ Burg auf der Anhöhe. Hier wächst außerdem die erste ④ Weidenkirche Bayerns dem Himmel

entgegen. Der Weg verläuft nun direkt am Altmühlufer. Immer wieder ziehen die hellen Felsen, zerklüftete Zeugen der Erdgeschichte, die Blicke auf sich. Sie entstanden vor rund 147 Millionen Jahren als Riffe im Jurameer. Auch einige Bewohner der urzeitlichen Insel-, Riff- und Lagunenlandschaft überdauerten die Jahrmillionen - als Fossilien. In Solnhofen lässt das direkt am Altmühltal-Radweg gelegene ⑤ Bürgermeister-Müller-Museum mit seinem Paläo-Zoo die urzeitliche Welt für die Besucher

SPANNENDE ZWISCHENSTOPPS

Bürgermeister-Müller-Museum



Eingeschlossen in die Schichten der Kalkfelsen überdauernden faszinierende Fossilien aus der Jurazeit die Jahrmillionen. Das Bürgermeister-Müller-Museum lässt diese Epoche direkt am Altmühltal-Radweg in seinem „Paläo-Zoo“ lebendig werden. Highlight der Sammlung sind gleich drei Originalfossilien des „Urvogels“ Archaeopteryx.

www.museum-solnhofen.de



Felsformation „12 Apostel“ | Residenzplatz in Eichstätt

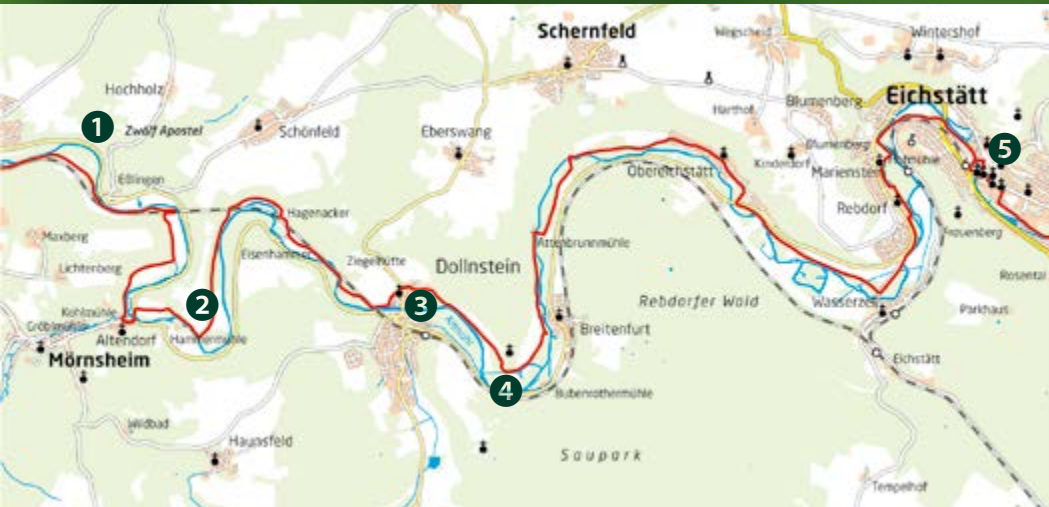


lebendig werden. Hier begegnet man auch dem berühmtesten Fossil aus dem Naturpark Altmühltal, dem „Urvogel“ Archaeopteryx.

Nach Solnhofen liegt eine der bekanntesten Felsformationen im Altmühltal am Weg – die ❶ „Zwölf Apostel“ bei Eßlingen. Vorbei an Altendorf am Eingang zum malerischen Gailachtal gelangen die Radler zum ❷ Boots-
rastplatz Hammermühle, einem quirligen Treffpunkt für Kanufahrer, Radler und Camper. Wer möchte, übernachtet hier im urigen Schäferwagendorf, bevor es nach Dollnstein weitergeht. Dort lohnt sich ein Zwischenstopp im

❸ Altmühlzentrum Burg Dollnstein. Hier erfahren Besucher einiges über die Entstehung des Dollnsteiner Talkessels sowie über Kultur und Natur der Region.

Vorbei am einsam aufragenden Turm des ❹ Burgsteinfelsens, wo sich oft wagemutige Klettersportler beobachten lassen, geht es zwischen lichten Buchenwäldern, Feldern und Wiesen am Flussufer weiter.



Barockes Erbe der Fürstbischöfe

Die barocke Anlage des Klosters Rebdorf begrüßt die Radler in der Universitätsstadt Eichstätt. Mit Blick auf die Willibaldsburg, die das Museum für Ur- und Frühgeschichte und das Jura-Museum beherbergt, radelt man der Altstadt entgegen. Den Fürstbischöfen, die hier jahrhundertlang herrschten, verdankt Eichstätt

viele Barockbauten; der Radweg verläuft mitten über den prachtvollen Residenzplatz. Ein kurzer Abstecher führt zum 5 Informationszentrum Naturpark Altmühltal in der ehemaligen Klosterkirche Notre Dame. Beim Weiterradeln begegnet man auch einem der Glanzstücke moderner Architektur in der Stadt: Direkt an der Altmühl liegt die Bibliothek der Katholischen Universität Eichstätt.

SPANNENDE ZWISCHENSTOPPS

Altmühlzentrum Dollnstein



Wie schufen Urdo-
nau und Urmann den
Dollnsteiner Talkes-
sel? Welche Burgen
gibt es im Naturpark
Altmühltal? Und was
ist das Besondere
an den typischen

Jurahäusern? Antworten auf diese und viele weitere Fragen gibt das Altmühlzentrum Burg Dollnstein. Eine Vitrine direkt an der Altmühl zeigt Erfindungen des „Leonardos des Altmühltals“ Konrad Kyser. Außerdem lädt das Café zum Verweilen ein.

www.altmuehlzentrum.de

Informationszentrum Naturpark Altmühltal



In der ehemaligen
Klosterkirche Notre
Dame in Eichstätt
findet das In-
formationszentrum
Naturpark Altmühltal
in seiner interaktiven
Ausstellung Kultur
und Natur der Regi-

on im Kleinen. Für Kinder im Vor- und Grundschulalter wird der Besuch mit einem Audioguide zur spannenden Diebesjagd. Am Counter werden Gäste umfassend beraten und erhalten Infomaterial zu den Urlaubsthemen im Naturpark Altmühltal.

www.naturpark-altmuehlal.de



Kastell Vetoniana in Pfünz | Gungoldinger Wacholderheide | Blick auf Burg Kipfenberg

Römer, Bajuwaren und Wacholderheiden

Nach wenigen Kilometern erreicht man das Dorf Pfünz, dessen Name auf das lateinische „pons“ (Brücke) zurückgeht. Hier gab es wohl schon zu römischer Zeit einen Altmühlübergang. Die Römerbrücke über die Altmühl stammt aber aus dem Mittelalter. Ein kurzer Abstecher mit knackigem Anstieg führt zum **1** Römerkastell Vetoniana. Zurück auf dem Altmühltal-Radweg liegen zwei der schönsten Wacholderheidelandschaften der Region auf der Strecke: das Naturschutzgebiet **2** „Gungoldinger Wacholderheide“ und die **3** Arnsberger Leite.

Schon von weitem ist die Burg Kipfenberg hoch über dem Ort zu sehen. Der Weg hinauf lohnt sich für alle, die im **4** Römer und Bajuwaren Museum mit Infopunkt Limes mehr über die Geschichte der Gegend herausfinden möchten. Hier erfahren sie auch einiges über den „Krieger von Kemathen“, der als der „erste echte Bajuware“ gilt. Ein Stück weiter radelt man zwischen Größdorf und Ibling am Fundort seines Grabes vorbei. Überhaupt ist diese Gegend reich an archäologischen Schätzen, denn bei Kinding treffen die Täler der Altmühl, Anlauter und Schwarzach zusammen. Das machte die Gegend schon früh zu einem Verkehrsknotenpunkt.



Kindings Wahrzeichen ist seine ① Wehrkirche, die größte „Kirchenburg“ im Bistum Eichstätt.

Der ② Badeseesee Kratzmühle bietet sich vor allem an heißen Tagen für einen erfrischenden Zwischenstopp an. Kurz darauf begrüßt Schloss Hirschberg, die einstige Sommerresidenz der Eichstätter Fürstbischöfe, von der

SPANNENDE ZWISCHENSTOPPS

Römer und Bajuwaren Museum Burg Kipfenberg



Ein steiler Anstieg führt in Kipfenberg zum Römer und Bajuwaren Museum mit Info-Point Limes auf der Burg. Hier erfahren Besucher einiges über das Leben am Limes, begegnen dem „ersten echten Bajuwaren“ und stärken sich im Museumscafé für die Weiterfahrt. Einen kurzen Spaziergang entfernt liegt der geografische Mittelpunkt Bayerns.

www.kipfenberg.de



Wehrkirche Kinding | Sulzpark in Beilngries | Pfarrkirche St. Vitus Kottlingwörth

Anhöhe. Am Hang unterhalb des Schlosses wartet im Wald der **3** Altmühltaler Abenteuerpark mit Hochseilgarten auf Kletterfans ab sechs Jahren. Nach den sportlichen Höchstleistungen bietet sich das quirlige Städtchen Beilngries, das mit seinen barocken Bauten und den vielen Restaurantterrassen, Cafés und Biergärten südliches Flair verströmt, für eine Pause an.

Der Altmühltal-Radweg führt nun in das Dorf Kottlingwörth. Dort verbrigt sich ein Kulturhighlight in der kleinen **4** Pfarrkirche St. Vitus: frühgotische Fresken



sind hier erhalten. Vorbei am Arzberg setzen die Radler die Tour an der Altmühl fort. Bald darauf mündet der Fluss bei Töging in den ⑤ Main-Donau-Kanal. Bis Kelheim ist man am Ufer dieser europäischen Wasserstraße unterwegs.

Bald darauf verläuft die Strecke mitten durch „Bayrisch China“: Diesem Spitznamen macht

das Städtchen Dietfurt zwar hauptsächlich beim „Chinesenfasching“ am Unsinnigen Donnerstag und beim „Bayrisch-Chinesischen Sommer“ alle Ehre, aber der ① Chinesenbrunnen vor dem Rathaus, der QiGong-Weg und vielfältige Veranstaltungen weisen das ganze Jahr über auf Dietfurts Verbindung zum Reich der Mitte hin.

SPANNENDE ZWISCHENSTOPPS

Badesee Kratzmühle



Zwischen Kinding und Beilngries führt der Altmühltal-Radweg direkt am Badeseer Kratzmühle vorbei. An heißen Tagen erfrischt der Sprung ins kühle Nass. Mit Seerestaurant, Bootsverleih, Minigolfanlage und dem

Technikmuseum „anno dazumal“ ist hier außerdem jede Menge Abwechslung geboten.

www.kinding.de/kratzmuehle



Chinesenbrunnen Dietfurt | Erlebnisdorf Alcoma | Mühlbachquelle

Unterwegs in die Geschichte

Am **2** Erlebnisdorf Alcoma beginnt hier außerdem der Archäologiepark Altmühltal. Insgesamt 18 Station liegen zwischen Dietfurt und Kelheim am Altmühltal-Radweg. Mit Rekonstruktionen und Hörtexten lassen sie die Vor- und Frühgeschichte lebendig werden. Dank der vielen spannenden Zwischenstopps ist dieser Abschnitt des Wegs auch besonders gut für Familientouren geeignet.

Für einen kurzen Abschnitt verlassen die Radler den Kanal und fahren am Fuße des Wolfsbergs nach Mühlbach. Die ruhige **3** Mühlbachquelle lässt nicht errahnen, welches weitverzweigte Höhlenlabyrinth sich hier durch das Karstgestein zieht. Eine Ausstellung und der Höhlenkundliche Wanderweg geben Neugierigen einen Einblick. Zurück am Kanalufer wartet ein besonders spannender Abschnitt auf Geschichtsfans: Zahlreiche Burgen wachen hier über das Altmühltal. Zuerst entdeckt man den markanten Stufen-



giebel von ④ Schloss Eggersberg - heute übrigens ein Restaurant und Hotel - auf der Anhöhe. Familien planen bald darauf am besten einen Zwischenstopp am ⑤ Badesee St. Agatha und der nahe gelegenen Sommerodelbahn ein. Dann gelangen die Radler in die Drei-Burgen-Stadt Riedenburg mit ihrer malerischen Kanalpromenade. Hier locken die ① Rosenberg, die

Ruinen der Burgen Rabenstein und Tachenstein und die glitzernden Welten des Kristallmuseums. Wer sich nicht gleich wieder in den Sattel schwingen möchte, lässt sich einfach ein Stückchen treiben: Bei einer Schifffahrt auf dem Main-Donau-Kanal darf man Fahrräder zwischen Riedenburg und Kelheim kostenlos mit an Bord nehmen.

SPANNENDE ZWISCHENSTOPPS

Kristallmuseum Riedenburg



Direkt am Altmühltal-Radweg öffnet das Kristallmuseum Riedenburg seine funkelnde und glitzernde Schatzkammer. Herzstück der Ausstellung ist die größte Bergkristallgruppe der Welt mit einem Gewicht von

acht Tonnen. Kurzfilme vermitteln Wissenswertes, etwa über die Entstehung von Diamanten. Und für die kleinen Besucher präsentiert das Kristall-Igelchen kindgerechte Infos.



Kanalpromenade in Riedenburg | Burg Prunn | Holzbrücke „Tatzelwurm“ in Essing

Ob beim Radeln oder von Deck aus, die ❷ Burg Prunn ist ein beeindruckender Anblick, wie sie auf ihrem 75 Meter hohen Felsen über dem Tal thront. Sie ist eine der besterhaltenen Ritterburgen Bayerns.

Ein Ensemble aus Fels und Fluss

Ein besonderer Naturraum liegt im Tal: die idyllischen Altarme der Altmühl, die hier beim Bau des Main-Donau-Kanals als Rückzugsorte für viele Pflanzen und Tiere erhalten blieben. Eine der längsten Holzbrücken

Europas überspannt bei Essing die Wasserstraße. Malerisch drängen sich die Häuser des Ortes an die steile Felswand. Hinter Essing bietet sich die Gelegenheit, die ❸ Tropfsteinhöhle Schulerloch, in der schon Neandertaler und Mammut Zuflucht fanden, bei einer Führung zu erkunden. Radler müssen allerdings etwas Zeit einplanen, da sie den Anstieg zum Eingang zu Fuß bewältigen müssen.

Wenig später zieht ein ungewöhnlicher Bau auf der Anhöhe die Blicke auf sich: Vorbild für die ❹ Befreiungshalle auf dem Michelsberg waren



antike Tempel. König Ludwig I. von Bayern ließ den Rundbau, der heute das Wahrzeichen der Stadt Kelheim ist, im 19. Jahrhundert zum Andenken an die Befreiungskriege gegen Napoleon errichten.

Die letzten Kilometer des Altmühltal-Radwegs stehen aber auch im Zeichen der Kelten: Rekonstruktionen im Archäologiepark Altmühltal und

SPANNENDE ZWISCHENSTOPPS

Essing



Bei Essing lohnt es sich, den Kanal kurz zu überqueren, um den Blick auf ein einmaliges Ensemble zu genießen: Die historischen Bauten des Ortes schmiegen sich an

die steile Felswand, die von der Ruine der ehemaligen Raubritterburg Randeck gekrönt wird. Hier genießt man beim Ortsrundgang das Mittelalterflair oder spaziert über den „Kunstweg zwischen Fels und Fluss“. www.marktessing.de

Tropfsteinhöhle Schulerloch



Im Wald bei Essing öffnet sich das Tor in eine faszinierende unterirdische Welt. Fahrradboxen bieten die Gelegenheit, Räder und Gepäck sicher abzustellen und den kurzen Fußweg zur Tropfsteinhöhle Schulerloch einzuschlagen. Hier warten Stalagmiten, Stalagtiten und eine spannende Multimedia-Projektion (geöffnet von April bis Anfang November, halbstündliche Führungen). www.schulerloch.de



Malerisches Essing | Biergarten des Klosters Weltenburg

faszinierende Funde im **1** Archäologischen Museum Kelheim erinnern an die Keltenstadt Alkimoennis.

Mit dem Schiff zum Klosterbiergarten

In Kelheim mündet der Main-Donau-Kanal in die Donau. Eine bequeme Rückreise ist vom vier Kilometer entfernten Bahnhof Saal a.d. Donau möglich. Vorher sollte man die Räder aber noch für einen Ausflug zum Kloster Weltenburg in den Radlerboxen an der Schiffsanlegestelle Donau stehen



Donaudurchbruch mit Kloster Weltenburg



lassen. Von Bord eines Ausflugsschiffes aus oder auf einer kurzen Wandertour erlebt man den beeindruckenden ② Donaudurchbruch: Im Naturschutzgebiet Weltenburger Enge fließt die Donau durch ein schmales Bett, das von den fast senkrechten Felswänden eingerahmt wird. Im ③ Kloster Weltenburg besuchen kunstsinnige Ausflügler die barocke Asamkirche. Vor allem ist die Benediktinerabtei für ihre Brauerei bekannt - die älteste noch bestehende Klosterbrauerei der Welt mit fast 1000-jähriger Brautradition. Deren Spezialitäten lässt man sich gern im gemütlichen Biergarten schmecken.

TIPP ZUM TOURABSCHLUSS

Befreiungshalle Kelheim



Wenn die Räder in Kelheim abgestellt sind, bietet sich ein Abstecher zur Befreiungshalle an - zu Fuß oder mit dem Minizug der Ludwigsbahn. Das an einen griechischen Tempel erinnernde Monument wurde von König Ludwig I. von Bayern zur Erinnerung an den Sieg über Napoleon in Auftrag gegeben. Das Innere ist mit 34 Siegesgöttinnen aus Carraramarmor und 17 Schilden aus der Bronze eingeschmolzener Geschütze gestaltet. Von der Aussichtsterrasse bietet sich ein traumhafter Ausblick über die historische Stadt Kelheim, das Altmühltal und den Donaudurchbruch.



Waldbaden in Treuchtlingen | Aussicht vom Michelsberg, Kipfenberg | Hochseilgarten in Beilngries | Berchinger Altstadt | Flugvorführung auf der Rosenburg, Riedenburg

1 Wald und Wellness in Treuchtlingen

In der Thermenstadt Treuchtlingen entspannen Radler müde Waden gern im warmen Wasser oder in der Saunalandschaft der Altmühltherme. Abtauchen aus dem Alltag kann man hier aber auch beim Waldbaden mit geschulten Waldgesundheitstrainerinnen.

www.tourismus-treuchtlingen.de

2 Wandern am Schmetterlingsweg in Kipfenberg

Der Michelsberg mit einem Traumblick über das Altmühltal und ein Teilstück des Altmühltal-Panoramawegs, das über die romantische Arnsberger Leite führt: Der elf Kilometer lange Schmetterlingsweg in Kipfenberg ist genau das Richtige für einen entspannten Wandertag.

www.kipfenberg.de/spazier-und_wanderwege

3 Klettern in Beilngries

Bis in die Baumwipfel geht es für Mutige im Altmühltaler Abenteuerpark in Beilngries. Der Hochseilgarten bietet Parcours für Kletterer ab sechs Jahren. Weitere Hochseilgärten und Kletterfelsen sowie Boulderhallen für Regentage liegen ebenfalls an der Strecke.

www.altmuehltaler-abenteuerpark.de

www.naturpark-altmuehltal.de/klettern

4 Städtetour in Berching

Wer von Beilngries am Main-Donau-Kanal ein Stückchen nach Norden radelt, gelangt ins Mittelalterstädtchen Berching mit vollständig erhaltener Stadtmauer, 13 Türmen und zahlreichen Einkehrmöglichkeiten.

www.berching.de/tourismus



5 Familientag in Riedenburg

Familien legen gern in Riedenburg eine Radelpause ein: Zu zwei Ruinen und der stolzen Rosenberg mit dem Falkenhof, wo die Saison über täglich außer montags Flugvorführungen stattfinden, führt der nur zwei Kilometer lange Drei-Burgen-Steig. Am Nachmittag lockt dann der Badesee St. Agatha mit der Sommerrodelbahn direkt nebenan.

www.riedenburg.de





Bestens informiert werden Gäste in den Tourist-Infos der Region. | Komfortable Zimmer für die Nacht bieten die Gastgeber im Naturpark Altmühltal.

Hier sind Radler willkommen!

Viele fahrradfreundliche Gastgeber liegen beim Altmühltal-Radweg direkt an der Strecke oder ganz in der Nähe. Sie haben sich auf die Bedürfnisse von Radwanderern und Aktivurlaubern eingestellt und vermieten Zimmer zum Beispiel auch nur für eine Nacht. Egal, welche Tour sie planen, über die Website des Naturpark Altmühltal können Radler bequem nach Unterkünften an ihrer Route suchen und sie auch gleich online buchen.

Vom Wellnesshotel bis zur Privatpension für die ganze Familie und vom ruhigen Kloster-Gästehaus bis zum gemütlichen Gasthof ist hier für jeden Anspruch das Richtige dabei.

www.naturpark-almuehltal.de/uebernachtung



Gunzenhausen

> PARKHOTEL ALTMÜHLTAL

Zum Schießwasen 15, 91710 Gunzenhausen, Tel.: 09831/5040

> POSTHOTEL ARNOLD

Bahnhofstraße 7, 91710 Gunzenhausen, Tel.: 09831/67470

> LAND-GUT-HOTEL ADLERBRÄU

Marktplatz 10/12, 91710 Gunzenhausen, Tel.: 09831/88670

Windsfeld

> PENSION DER MOARHOF IM ALTMÜHLTAL

Windsfeld 10, OT Windsfeld , 91723 Dittenheim, Tel.: 09834/975930
oder 0163/1639998

Wettelsheim

> GASTHOF ZUM GOLDENEN LAMM

Marktstraße 16, OT Wettelsheim , 91757 Treuchtlingen,
Tel.: 09142/9689-0

Treuchtlingen

> HOTEL STADTHOF

Luitpoldstr. 27, 91757 Treuchtlingen, Tel.: 09142/9696-0,
Tel2.: 0170/5326732

> PENSION E. TSCHERNACH

Siedlungsstraße 5, 91757 Treuchtlingen, Tel.: 09142/1362

> PENSION TALSTATION HEUMÖDERNTAL

Uhlbergstraße 54, 91757 Treuchtlingen, Tel.: 09142/3832

Pappenheim

> HOTEL-GASTHOF ZUR SONNE

Deisingerstraße 20, 91788 Pappenheim, Tel.: 09143/837837

Zimmern

> GASTHOF ZUM HOLLERSTEIN

Zimmern 32, OT Zimmern , 91788 Pappenheim, Tel.: 09143/753

Mörnsheim

> LANDGASTHOF RAFFELSTEINER HOF

(3 km vom Altmühltal-Radweg entfernt, ohne Steigung)
Lindenplatz 3, OT Mühlheim , 91804 Mörnsheim, Tel.: 09145/1591
oder 0176/84529285

> GASTHOF ZUM BRUNNEN

Brunnenplatz 1, 91804 Mörnsheim, Tel.: 09145/7127

> GÄSTEHAUS WALTRAUD

Haunsfelder Straße 36, 91804 Mörnsheim, Tel.: 09145/85505

**Hammermühle****> SCHÄFERWAGENDORF HAMMERMÜHLE**

Hammermühle 5, OT Hammermühle , 91804 Mörsnheim,
Tel.: 09145/8364515

Wasserzell**> HOTEL HIRSCHENWIRT**

Brückenstraße 9, OT Wasserzell , 85072 Eichstätt, Tel.: 08421/9680

Rebdorf**> GÄSTEHAUS PETERSEN**

Fischerbuck 4, OT Rebdorf, 85072 Eichstätt, Tel.: 08421/89593

Eichstätt**> IBB HOTEL ALTMÜHLTAL EICHSTÄTT**

Franz-Xaver-Platz 1, 85072 Eichstätt, Tel.: 08421/60290

> HOTEL ADLER - DAS CHARMANTE ALTSTADTHOTEL

Marktplatz 22, 85072 Eichstätt, Tel.: 08421/6767

> BRAUGASTHOF TROMPETE

Ostenstraße 3, 85072 Eichstätt, Tel.: 08421/98170

> HOTEL-PENSION GARNI SONNE

Sonnenwirtsgässchen 3, 85072 Eichstätt, Tel.: 08421/6791

> HOTEL GARNI - CAFE-KONDITOREI FUCHS

Ostenstraße 8, 85072 Eichstätt, Tel.: 08421/6789

> HOTEL GARNI KLOSTER ST. WALBURG

Walburgiberg 6, 85072 Eichstätt, Tel.: 08421/9887-0

Inching**> GASTHOF FISCHERWIRT**

Martinstraße 5, OT Inching , 85137 Walting, Tel.: 08426/249

Walting**> PENSION ZUR MÜHLE**

Pfünzer Straße 5, 85137 Walting, Tel.: 08426/221

> PENSION SCHNEIDER MONIKA

Am Hundsruck 19, 85137 Walting, Tel.: 08426/708

Gungolding**> LANDGASTHOF „ZUM ALTEN WIRT“**

St. Marienstr. 4, OT Gungolding , 85137 Walting, Tel.: 08465/173530

Schambach**> HOTEL & GASTHOF ZUR LINDE**

(2,5 km vom Altmühltal-Radweg entfernt, ohne Steigung)

Bachweg 2, OT Schambach , 85110 Kipfenberg, Tel.: 08465/94150

Arnsberg

> LANDHOTEL ZUM RABEN

Schlossleite 1, OT Arnsberg , 85110 Kipfenberg, Tel.: 08465/94040

Böhming

> RÖMERCATELL - WIRTSHAUS & HOTEL

Wirtsstraße 9, OT Böhming , 85110 Kipfenberg, Tel.: 08465/1729920

Pfahldorf

> LANDHOTEL GEYER

(5 km vom Altmühltal-Radweg entfernt, mit Steigung), Alte Hauptstraße 10, OT Pfahldorf , 85110 Kipfenberg, Tel.: 08465/1730630

Grösdorf

> HOTEL ZUM BLAUEN HECHT

Irlahüller Weg 2, OT Grösdorf , 85110 Kipfenberg, Tel.: 08465/1066

Enkering

> GASTHOF ALTER WIRT AM SCHELLENBERG

Hauptstraße 22, OT Enkering , 85125 Kinding, Tel.: 08467/243

> HOTEL-GASTHOF ZUM BRÄU

Rumburgstr. 1 a, OT Enkering , 85125 Kinding, Tel.: 08467/8500

> GÄSTEHAUS HACKNER

Hauptstraße 4, OT Enkering , 85125 Kinding, Tel.: 08467/354
oder 0172/9386414

Kinding

> HOTEL KRONE

Marktplatz 14/16, 85125 Kinding, Tel.: 08467/801030

Untereggendorf

> LANDGASTHOF WAGNER

Untereggendorf 5, OT Untereggendorf , 85125 Kinding, Tel.: 08467/279

Beilngries

> HOTEL FUCHSBRÄU

Hauptstraße 23, 92339 Beilngries, Tel.: 08461/6520

> HOTEL DIE GAMS

Hauptstr. 16, 92339 Beilngries, Tel.: 08461/610100

> HOTEL-GASTHOF ZUR KRONE

Hauptstraße 20, 92339 Beilngries, Tel.: 08461/6530

> HOTEL GASTHOF METZGEREI DER MILLIPP

Hauptstraße 9, 92339 Beilngries, Tel.: 08461/1203

> SCHATTENHOFER - BRÄUSTÜBERL-BIERGARTEN-HOTEL

Hauptstraße 44, 92339 Beilngries, Tel.: 08461/6413-0

**> HOTEL GARNI WAGNER**

Hauptstraße 45, 92339 Beilngries, Tel.: 08461/1229

> PENSION FAMILIE E. + R. GRAD

Hans-Schöpf-Straße 10, 92339 Beilngries, Tel.: 08461/8262
oder 0160/6806370

Kottingwörth**> PENSION ARZBERGHOF**

Arzbergweg 2, OT Kottingwörth , 92339 Beilngries, Tel.: 08461/527

> PENSION GARNI HACKBARTH

Im Hub 2, OT Kottingwörth , 92339 Beilngries, Tel.: 08461/1436

> PRIVATPENSION AGATHE GIERL

Alte Salzstraße 18, OT Kottingwörth , 92339 Beilngries, Tel.: 08461/9514

Dietfurt a.d.Altmühl**> HOTEL/GASTHOF ZUM BRÄU-TONI**

Hauptstraße 4, 92345 Dietfurt, Tel.: 08464/605100

Griesstetten**> GASTHOF MEIER ZU DEN 3 HEILIGEN**

Griesstetten 11 1/2, OT Griesstetten , 92345 Dietfurt, Tel.: 08464/771

Zell**> LANDGASTHOF PORSCHERT**

(4 km vom Altmühltal-Radweg entfernt, mit Steigung)
Dorfstr. 15, OT Zell , 92345 Dietfurt, Tel.: 08468/926

Meihern**> GASTHOF PENSION SCHMID**

Sandstraße 22, OT Meihern , 93339 Riedenburg, Tel.: 09442/1631

> GASTHOF ZUR POST

An der Post 9, OT Meihern , 93339 Riedenburg, Tel.: 09442/1330

Deising**> GASTHAUS ZUM HIMMELREICH**

Thannerstraße 1, OT Deising , 93339 Riedenburg, Tel.: 09442/1215

Riedenburg**> BIERGASTHOF & HOTEL SCHWAN**

Marktplatz 5, 93339 Riedenburg, Tel.: 09442/1272

Prunn**> HOTEL-GASTHOF ZUR KRONE**

Prunner Hauptstr. 13, OT Prunn , 93339 Riedenburg, Tel.: 09442/1507



Pillhausen

> GASTHOF KASTLHOF

Pillhausen 1, OT Pillhausen , 93339 Riedenburg, Tel.: 09447/698

Essing

> GASTHOF EHRL

Schellnecker Str. 29, OT Altessing , 93343 Essing, Tel.: 09447/244

Kelheim

> GASTHOF WEISSES LAMM

Ludwigstraße 12, 93309 Kelheim, Tel.: 09441/20090

Weltenburg

> WELTENBURGER KLOSTERBETRIEBE - GÄSTEHAUS ST. GEORG

Asamstraße 32, OT Weltenburg , 93309 Kelheim, Tel.: 09441/6757-500



Radler bei Riedenburg | Parkhotel Altmühltal, Gunzenhausen | Urlaubsbauernhof Gerstner, Altmannstein | Stromtreter-Ladeschrank

Service-Tipp Altmühltal-Radweg: Tourenpakete vielfältig & flexibel

Als regionaler Reiseveranstalter vor Ort ist Natour seit über 25 Jahren Experte für Touren im und um den Naturpark Altmühltal. Ob Sie die ganze Strecke von Rothenburg o.d.T. bis Regensburg, einen Teilabschnitt oder eine Rundtour radeln möchten – unsere Tourenpakete mit individuell wählbaren Etappenlängen werden eigens für Sie geplant und im Reiseverlauf Ihren Wünschen angepasst. Viele Zusatzleistungen wie z.B. Leihräder stehen zur Verfügung. Natour sorgt auch für den Gepäcktransport beim Hotelwechsel.

Anbieter NATOUR, Tel. 09141-922929
info@natour.de, www.natour.de

Radeln & Wandern – Für Genießer und Sportbegeisterte

Als zertifizierter „Bett+Bike“-Gastgeber ist das Parkhotel Altmühltal der ideale Ausgangspunkt für entspannte Radtouren. „Für Genießer und Sportbegeisterte“ bietet das Vier-Sterne-Superior-Hotel ein perfektes Arrangement: Übernachtung im Komfortzimmer, ein Picknick-Lunchpaket für die Tour, eine Fußreflexzonenmassage im „Club Vital“ sowie saisonale 3-Gang-Verwöhnmenüs am Abend sind unter anderem inklusive.

2 Übernachtungen ab 255,- € p. Pers.

Anbieter: Parkhotel Altmühltal
Zum Schießwasen 15, 91710 Gunzenhausen,
Tel.: 09831/504-0, info@aktiv-parkhotel.de
www.aktiv-parkhotel.de



Den Naturpark Altmühltal entdecken

Entdecken Sie mit dem E-Bike die schönsten Landschaften des Naturpark Altmühltal! Ihre gemütliche Ferienwohnung beim Urlaubsbauernhof Gerstner ist der Startpunkt für Ihre Touren. Leih-E-Bikes für drei Tage, Radwanderkarten und Wanderkarten **sind bei dieser Wochenpauschale schon inklusive.** (Weitere Tage Leihräder möglich gegen Aufpreis. Gültigkeit: April bis Oktober, Samstag bis Samstag).

7 Übernachtungen inkl. Frühstücksbuffet ab 320,- € p. Pers.

(Mindestteilnahme 2 Personen)

Urlaubsbauernhof Gerstner

Bergstraße 18a, 93336 Altmannstein-Schamhaupten,

Tel.: 09446/1330, www.urlaubsbauernhof-gerstner.de

MIT „STROMTRETERN“ UNTERWEGS

Lieblingstouren für Radler und E-Biker



Erleben Sie die auf dem Fahrrad 17 Tages- und 7 Mehrtagestouren. Die Touren verbinden sehenswerte Natur, genussvolle Zwischenstopps, kulturelle Erlebnisse und herrliche Ausblicke. Lassen Sie sich auf unseren Lieblingstouren in unterschiedliche Landschaften entführen, ob mit E-Bike oder rein mit Muskelkraft! Erfahren Sie mehr über die unterschiedlichen Regionen in der Mitte Bayerns, genießen Sie lokalen Gaumenschmaus mit den schönsten Ausblicken und lassen Sie sich von den Städten entlang der Strecke inspirieren!

www.stromtreter.de





Bootwandern auf der Altmühl bei Kottlingwörth | Personenschifffahrt im Donau- und Altmühltal

E-Bike, Kajak, Kerzenlicht Beilngries mit allen Sinnen erleben

Zu zweit, zu dritt oder in der Gruppe – Beilngries bietet abwechslungsreiche Unterhaltung, egal ob zu Land oder auf dem Wasser. Mit dem E-Bike (für einen Tag im Preis inbegriffen) erkunden Sie das Altmühltal und die Seitentäler. Kartenmaterial und Tourenvorschläge helfen Ihnen bei der Planung. Auf der sanft dahinfließenden Altmühl geht es mit dem Kajak auf Tour. Bei einem Drei-Gang-Menü und einem Vier-Gang-Candle-Light-Dinner lernen Sie den kulinarischen Reichtum der Region kennen. **Reisetermin:** April bis Oktober

2 Übernachtungen im 4-Sterne-Hotel ab 329,- € p. Pers.
Tourist-Information Beilngries, Tel. 08461/8435
tourismus@beilngries.de, www.beilngries.de

Personenschifffahrt im Donau- und Altmühltal

Eine Schifffahrt durch das Altmühltal, durch den Donaudurchbruch zum Kloster Weltenburg oder zur Welterbestadt Regensburg ist ein einzigartiges Erlebnis – das sich bestens mit einer Radtour kombinieren lässt! Die Kelheimer Flotte ist im Linienverkehr zwischen Kelheim und Riedenburg auf dem Main-Donau-Kanal und auf der Donau unterwegs. Radler fahren z. B. ein Stück auf dem Altmühltal-Radweg und kommen dann an einer der Anlegestellen aufs Schiff. Räder dürfen mit an Bord und werden auf dem Main-Donau-Kanal sogar kostenlos transportiert.

Personenschifffahrt im Donau- und Altmühltal
Tel.: 09441/5858, info@schifffahrt-kelheim.de
www.schifffahrt-kelheim.de



Residenzplatz in Eichstätt | Weidenkirche in Pappenheim

ALTMÜHL-Radweg

Die Radtouren starten vom romantischen Rothenburg o.d.T. mit einmaliger Fachwerkidylle oder ab Gunzenhausen. Sie radeln über Weißenburg, Eichstätt und das Römerkastell Pfünz durch eines der charmantesten Täler Deutschlands. Der gut beschilderte Radweg, begleitet von bizarren Felsgruppen, römischen Bauwerken und Schlössern, wird Sie begeistern. Freuen Sie sich auf einen individuellen Radurlaub im Rundum-Sorglos-Paket mit Gepäcktransfer, Leihräderbuchung sowie Top-Hotels entlang der Strecke. **Anreise:** täglich von 29. April bis 9. Oktober 2022.

5 Übernachtungen ab 396,- € p. Pers.

**Radferien & mehr, GF Manfred Traummüller, Postfach 10, 4010 Linz
Tel.: 0800/4002770, info@radferien.com, www.altmuehl.rad-ferien.com**



Rundtouren-Tipp: Hahnenkamm Tour

Von Treuchtlingen aus führt die abwechslungsreiche Tour nach einem kurzen Abschnitt auf dem Altmühltal-Radweg durch das idyllische Möhrenbachtal und weiter in die Wallfahrtsstadt Wemding, die sich den Sommer über mit zahlreichen prächtigen Fuchsien schmückt. Danach geht es in das Hügelland des Hahnenkamms, wo der Hahnenkammsee zu einer erfrischenden Badepause einlädt, bevor man in die Thermenstadt Treuchtlingen zurückradelt.

- Länge:** ca. 55 Kilometer
- Fahrzeit:** ca. 4,5 Stunden
- Charakter:** sportlich





Unsere Wegevielfalt

Dieser und viele weitere Radwegetipps - auch für kürzere Touren und Rundtouren - sind auf der Website des Naturpark Altmühltal zu finden.

www.naturpark-almuehltal.de/radfahren



SERVICE FÜR RADLER

Anreise und Transport

Bus- und Bahnverbindungen im Naturpark Altmühltal:
www.bayern-fahrplan.de

FreizeitBus-Linien mit Fahrradtransport
(von Frühjahr bis Herbst an Samstagen, Sonntagen und Feiertagen):
www.naturpark-almuehltal.de/freizeitbus

Fahrrad- und Gepäcktransport mit Fahrradtaxi & Co.:
www.naturpark-almuehltal.de/radfahren/service

Vermietung und Reparatur

Fahrradvermieter im Naturpark Altmühltal:
www.naturpark-almuehltal.de/radfahren/radvermietung

Reparatur- und Servicestellen im Naturpark Altmühltal:
www.naturpark-almuehltal.de/radfahren/radreparaturwerkstatt



Dieser Code bringt Sie direkt zur Internetseite. Einfach mit dem QR-Code-Leser Ihres Smartphones abfotografieren. Kosten abhängig vom Netzbetreiber.



Naturpark
Altmühltal

Herausgeber:

Zentrale Tourist-Information Naturpark Altmühltal
Notre Dame 1 · 85072 Eichstätt

Telefon 08421/9876-0 · Telefax 08421/9876-54

info@naturpark-almuehltal.de · www.naturpark-almuehltal.de

Bildnachweis: Archive des Tourismusverbandes Naturpark Altmühltal und der Orte, Andreas Hub, Gerd Grimm, Dietmar Denger, Stefan Schramm, Sebastian Stiphout, Stefan Gruber, Ascoa Photoart

Realisation: magenta4.com

Druck: Senser Druck, Augsburg 50/12/21



Klimaneutral mit Bio-Farben,
Öko-Strom und chemiereduziert
auf Recyclingpapier mit dem
Blauen Engel gedruckt.

franken
tourismus.de



Bayern